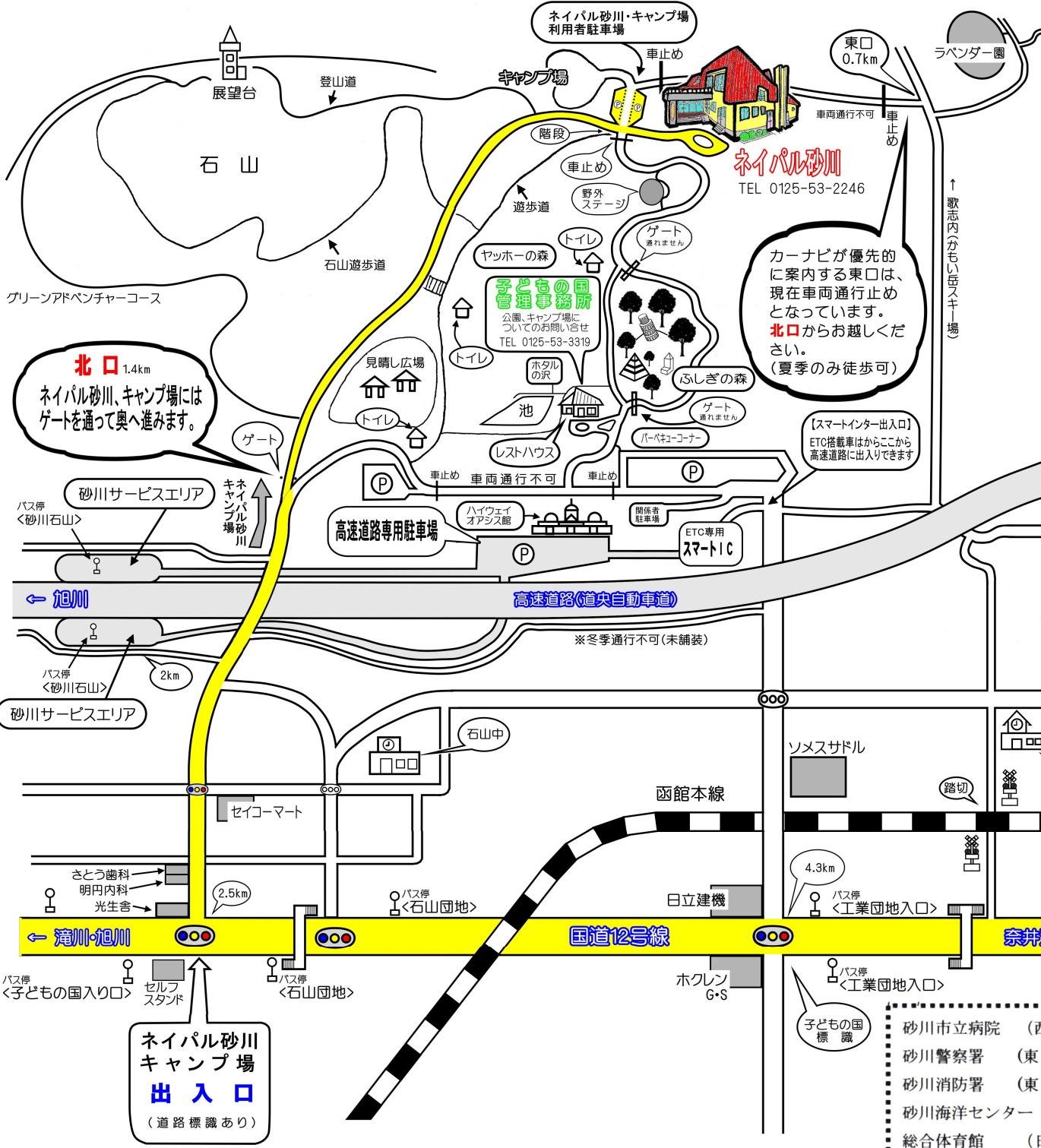


ネイパル砂川周辺案内図

※ 図中の数字はネイパル砂川からのおよその距離です

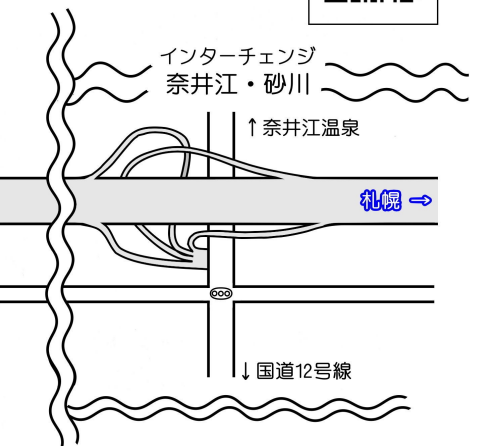
ホームページからもアクセスが確認出来ます。
右の2次元バーコードからお越しください。



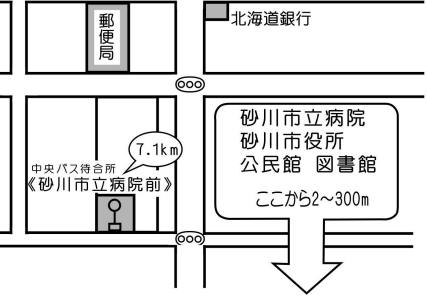
カーナビが優先的に案内する東口は、現在車両通行止めとなっています。
北口からお越しください。
(夏季のみ徒歩可)

【スマートインター出入口】
ETC搭載車はからこから高速道路に出入りできます

北口 1.4km
ネイパル砂川、キャンプ場にはゲートを通して奥へ進みます。



砂川市立病院	(西4北2-1-1)	54-2131
砂川警察署	(東2南5-1-1)	54-0110
砂川消防署	(東2北7-1-5)	54-2196
砂川海洋センター	(西3北9)	52-4809
総合体育館	(日の出1南9)	54-2175
公民館	(西8北3-1-1)	52-2339



ネイパル砂川
キャンプ場
出入口
(道路標識あり)